

MODULARIO
F Catasto - 431



MINISTERO DELLE FINANZE
DIPARTIMENTO DEL TERRITORIO

Mod. EP/1 CEU

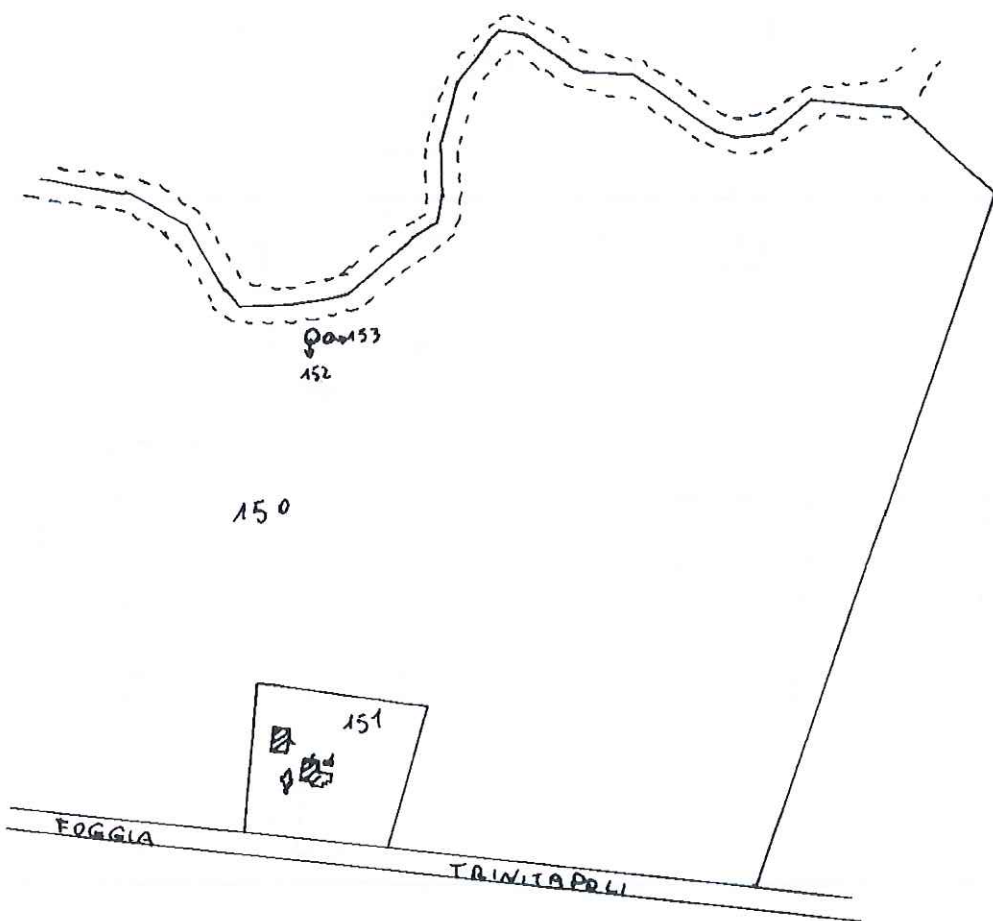
Ufficio Tecnico Erariale di FOGGIA

ELABORATO PLANIMETRICO

Pag. n. 1, di 1


Ubicazione e riferimenti catastali dell'immobile

Comune <u>MANFREDONIA</u>	C.T. Sez. <u>131</u> Fgl. <u>131</u> Mapp. <u>151</u>
Via/piazza <u>S.S. FOGGIA TRINITAPOLI</u> Pod. <u>FBPO5</u> n. <u> </u>	C.E.U. Sez. <u> </u> Fgl. <u> </u> Mapp. <u> </u>
ESTRATTO DI MAPPA	scala 1: <u>00</u> Tipo mappale n. <u>301</u> del <u>2000</u>



Riservato all'Ufficio Tecnico Erariale

L'operatore



Protocollo

Sostituisce il presente mod. EP/1 prot.

Ultima planimetria

Data presentazione: 01/09/2000 - Data: 19/06/2023 - n. T322028 - Richiedente: Telematico

Totale schede: Annullato e sostituito da n. 431 - EP/1 prot. richiesto: A4(210x297) - Fattore di scala non utilizzabile...

Elaborato Planimetrico - Catasto dei Fabbricati - Situazione al 19/06/2023 - Comune di MANFREDONIA(E885) - < Foglio 131 Particella 151 >



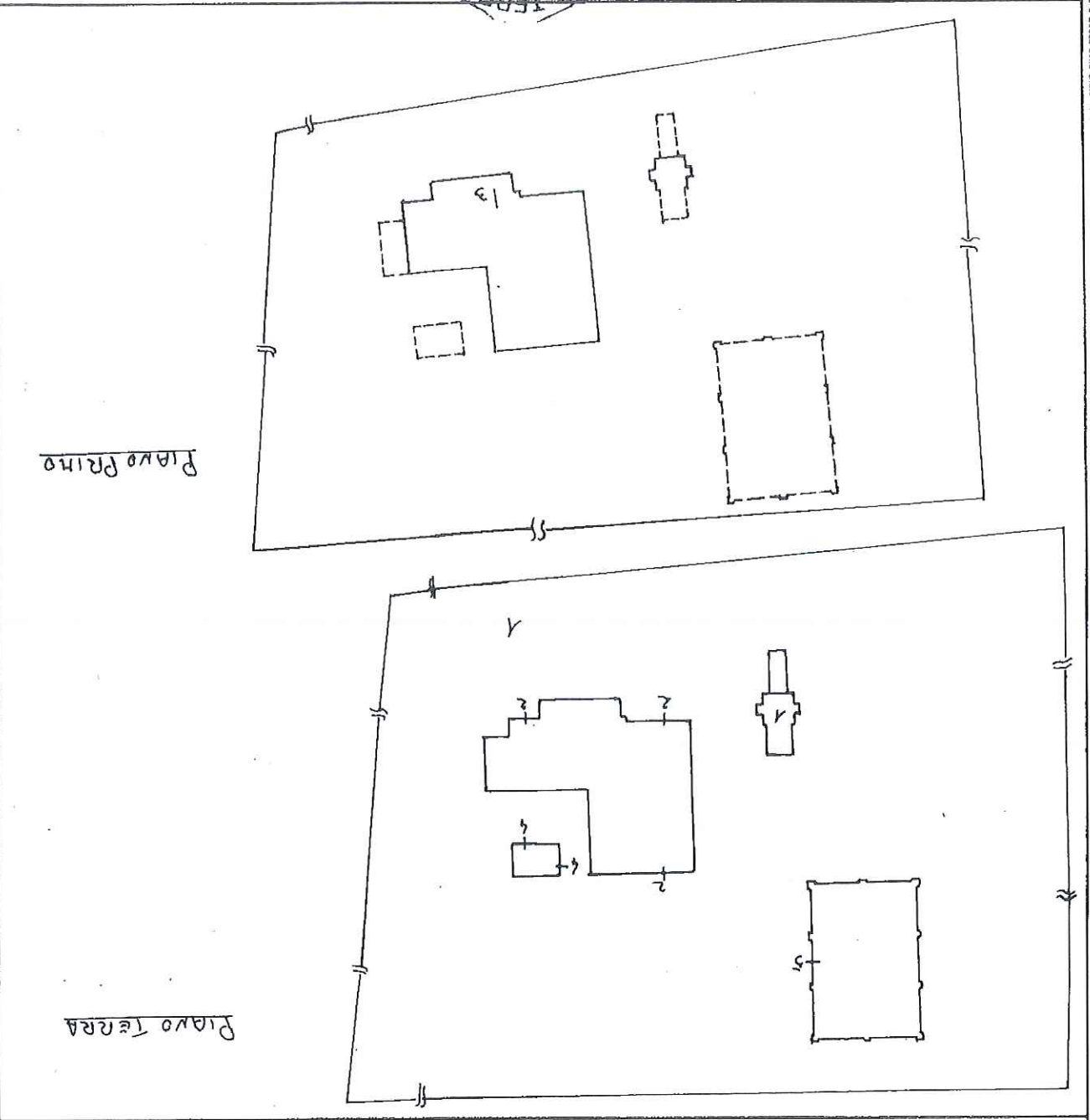
Ufficio Tecnico Erariale di Foggia

ELABORATO PLANIMETRICO

Pag. n. 1 di 1

Comune	MANFREDONIA
Sezione	
Foglio	131
Numero	451
Tipo mappale n.	904
del	2000

DIMOSTRAZIONE GRAFICA DEI SUBALTERNI ASSEGNATI
scala 1: 500




Riservato all'Ufficio Tecnico Erariale

L'operatore

Ultima planimetria

Data presentazione

Totale scheda



Elaborato Planimetrico - Catasto dei Fabbricati - Situazione al 19/06/2023 - Comune di MANFREDONIA(E885) - < Foglio 131, Particella 151 >



Ufficio Tecnico Erariale di **T-OxGnA**

ELABORATO PLANIMETRICO

INventario DEI SUBALTERNI ASSEGNATI

Pag. n. **1** di **1**

MANFREDONIA		Sezione	Foglio	Numero	Tipo mappate n		del	
			131	151	301		2000	
Numero	Sub.	UBICAZIONE via/piazza		N. civico	piano	scala	int.	DESCRIZIONE
151	1	SS FUGGIA TRINITAPOLI POD FERRIS						TERRE COMUNI MUN. CENSORIE ANTIC. SUB. 100/101
151	2	SS FUGGIA TRINITAPOLI POD FERRIS			T			ABITAZIONE
151	3	" " " "			1			ABITAZIONE
151	4	" " " "			T			LOC. DEPOSITO
151	5	" " " "			T			LOC. DEPOSITO

Elaborato Planimetrico - Catasto dei Fabbricati - Situazione al 19/06/2023 - Comune di MANFREDONIA (E885) - < Foglio 131 Particella 151 >

Riservato all'Ufficio Tecnico Erariale	L'operatore	
Protocollo Ultima planimetria in atti Sostituisce il presente mod. EP/3 prot. Data presentazione: 01/09/2000 - Data: 19/06/2023 - n. T322028 - Richiedente: Telematico. Totale schede: 3 - Formato di acquisizione: A4(210x297) - Formato stampa richiesto: A4(210x297) - Fattore di scala non utilizzabile		